

**COMMUNAUTE D'AGGLOMERATION
DU BASSIN D'AURILLAC**
Aire de Mise en Valeur
de l'Architecture et du Patrimoine
A.V.A.P. D'AURILLAC

3-a







Périmètre et secteurs
Dossier d'approbation - Modification n°2

GHECO Urbanisme
B. WIGNON, chargé d'étude
V. ROUSSET, Historienne de l'Art
C. JAFFRE, assistante d'étude
J. JACQUET, Cartographe SIG

A.V.A.P. créée le 28/11/2016
Modification n°1 approuvée le 24/05/2021
Modification n°2 approuvée le --/--/2023
Echelle : 1/10 000e

Plan d'ensemble

-  Périmètre de l'A.V.A.P.
-  Limite de secteur
-  Espaces sensibles
-  Espaces très sensibles (espaces ouverts à dominante de prairies)

