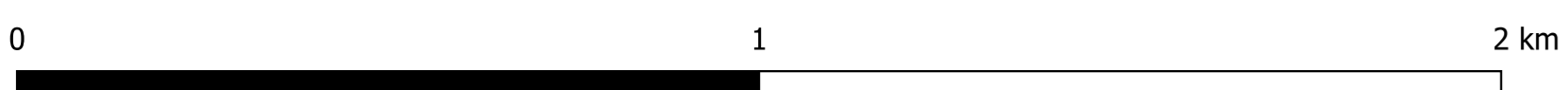
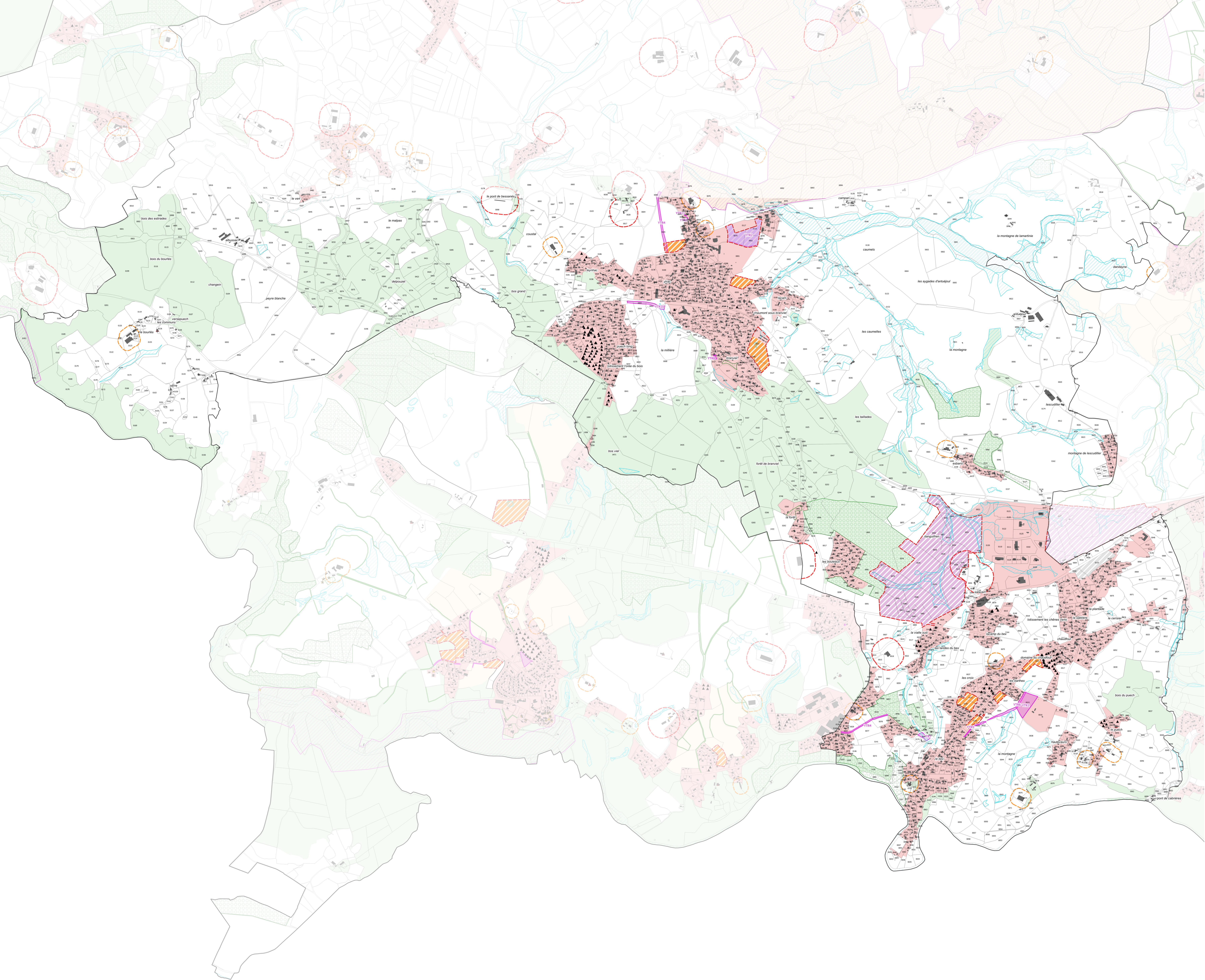


Carte de localisation

- Zonage**
- U
 - 1AU
 - 1AUÉ
 - 1AUY
 - 2AU
 - N
 - A
 - AP
- Secteur de taille et de capacité d'accueil limité (article L.151-13 du Code de l'Urbanisme)
- Prescriptions surfaciques**
- Espace boisé classé (articles L.113-1 et L.113-2 du Code de l'Urbanisme)
 - Emplacement réservé (article L.151-41 du Code de l'Urbanisme)
 - Élément de paysage (parc arboré, boisement) à préserver pour des motifs écologiques (article L.151-23 du Code de l'Urbanisme)
 - Secteur à programme de logement mixité social en zone U et AU
 - Périmètre d'OAP
 - Secteur protégé en raison de la richesse du sol et du sous-sol
 - Continuité écologique à protéger le long des cours d'eau (mosaïque de milieux) (article L151.23 du Code de l'Urbanisme)
 - Micro réservoir de biodiversité (zone humide) à protéger
 - Réservoir majeur de la TVB à préserver (article L151.23-2 du Code de l'Urbanisme)
- Prescriptions ponctuelles**
- ★ Éléments de paysage (article L.151-19 du Code de l'Urbanisme)
 - ▲ Bâtiment agricole susceptible de changer de destination (article L.151-11 du Code de l'Urbanisme)
 - ▲ Point de vue (article L.151-19 du Code de l'Urbanisme)
- Prescriptions linéaires**
- Haies, alignement d'arbre (article L.151-23 du Code de l'Urbanisme)
 - Commercial (article L.151-16 du Code de l'Urbanisme)
- Éléments informatifs**
- Périmètre de 100m autour des bâtiments agricoles ICPE
 - Périmètre de 50m autour des bâtiments agricoles RSD


Description	Nom ER	Bénéficiaire
Terrain de sport / parking	YTR1	Commune d'Yzac
Création d'une voie de liaison	YTR10	Commune d'Yzac
Aménagement de la RD	YTR11	Commune d'Yzac
Équipement d'intérêt général	YTR2	Commune d'Yzac
Aménagement de la RD	YTR3	Commune d'Yzac
Aménagement de la voie existante	YTR4	Commune d'Yzac
Aménagement de voirie et passage de canalisations	YTR4	Commune d'Yzac
Aménagement du chemin	YTR5	Commune d'Yzac
Aménagement du chemin	YTR6	Commune d'Yzac
Gestion des eaux pluviales	YTR7	Commune d'Yzac
Création d'un chemin piétonnier	YTR8	Commune d'Yzac



[CITADIA]

Citadia Conseil - 23 Rue Édouard Belin, 82000 MONTAUBAN / Tél : 05.63.92.11.41 / Fax : 05.63.92.32.27 / Mail : sud-occitanie@citadia.com

[INTELLIGENCE DES TERRITOIRES]




Yzac SUD

PLAN LOCAL D'URBANISME intercommunal

Règlement graphique
Plan de zonage réglementaire

Vu pour être annexé à la délibération du Conseil Communautaire en date du 30/06/2022 arrêtant le projet de Révision Allégée n°8 du PLU-H de la Communauté d'Agglomération du Bassin d'Aurillac

Echelle : 1:9 600